

Aménagement et Développement Durable

**Bilan mi-mandat
2011**

Pascal LAVAL



Les responsabilités

- Adjoint au Maire en charge de l'aménagement et du développement durable
- Conseiller communautaire : commissions « Déplacements » et « Territoires et DD »
- Membre du bureau au SIVU des Groues
- Titulaire à la commission mixte avec Ingré sur les ressources en eau
- Titulaire au conseil d'administration de l'agence d'urbanisme
- Suppléant au SIVU « cuisine centrale » avec Saint Jean de Braye



Elaboration et suivi de l'Agenda 21

Objectif : Elaborer l'Agenda 21 de la ville, le mettre en œuvre et évaluer les actions entreprises.

Etat d'avancement :

Agenda 21 adopté en 2010, à l'issue d'une large concertation (cf agenda 21), qui constitue un programme ambitieux comportant 38 actions prioritaires et 130 moyens d'action qui seront mises en œuvre progressivement.

Près de 40% des actions sont déjà mises en œuvre. Les autres actions sont programmées à court ou moyen terme.

Toutes ces actions ont été étudiées techniquement, ont fait l'objet d'évaluations budgétaires et d'une programmation.



Grands projets d'aménagement

Objectif : Aménager la ville en prenant fortement en compte les problématiques liées au développement durable (Approche environnementale de l'urbanisme "AEU")

Les principaux projets :

- *ZAC Alleville Nord*
- *Ecoquartier "Les Groues »*
- *Friche industrielle TRW / Renault*
- *CLEO / Clos du Mistigri*
- *Aménagement des bords de Loire*



Etat d'avancement – perspectives

- **ZAC Alleville-Nord :**

- ➡ Réalisé : concertation sur projet ZAC- **L' Approche environnementale de l'Urbanisme** est terminée.

- ➡ La rédaction du traité de concession est en cours avec Bâtir Centre sur les bases d'une ZAC de 22ha – 396 logements- stade - activités économiques – plaine de jeux

- **La deuxième ligne de tramway :** desservira Saint Jean de la Ruelle en 2012, suivant le tracé que nous avons proposé, au sud de la commune.

- **Aménagement du Clos du Mistigris :**

- Lancement des études préalables à l'urbanisation du site et concertation publique

- **Aménagement des bords de Loire / place de la Chillesse**

- Dossier en commun avec l'Agglo. Participation au comité de pilotage

- « Cheminements Loire à Vélo »

- Aménagement (Agglo / Ville) terminé en juillet 2011

Etat d'avancement – perspectives

▪Site Renault-TRW

➡ Réalisé : Etude architecturale de programmation urbaine, engagement de la démolition par Renault

➡ Objectif : projet de révision simplifiée du PLU en vue de la réalisation d'un projet ouvert sur la Loire comportant des logements, des activités, un pôle d'animation culturelle et de loisirs...

▪Aménagement de l'éco quartier des Groues

➡ Réalisé : création d'un SIVU, avec la ville d'Orléans en vue de la réalisation d'un écoquartier

➡ A venir : choix du concessionnaire, concours d'architecture – concertation

Approvisionnement en eau de la commune

Réfléchir à des solutions diversifiées et durables pour fournir une eau de qualité

Etat d'avancement

Depuis le mois de juillet 2008, la ville se fournit en eau potable à partir du réseau d'Orléans.

La ville a poursuivi ses programmes de renforcement de réseaux et remplacement des branchements en plomb.

Une commission mixte avec la commune d'Ingré a été mise en place

La commission a proposé que des études dans le secteur des queues de forêt soient menées. Ainsi dès 2011, des pré-zones opportunes seront déterminées. Il sera ensuite recherché la parcelle adéquate à un futur forage; ce travail sera mené en fonction de divers paramètres

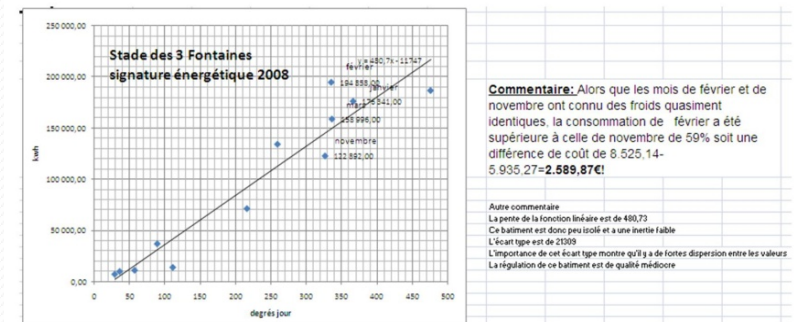
Efficacité Énergétique

Objectif :

Réduire les consommations énergétiques de la commune et respecter le cadre imposé dans ce domaine par le Grenelle de l'environnement

Etat d'avancement :

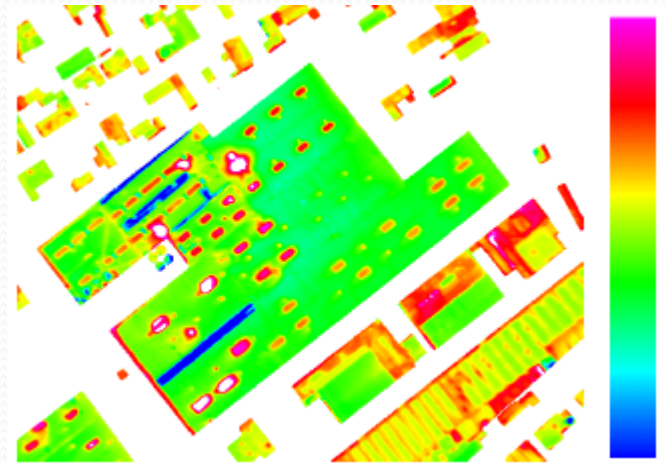
- La commune est engagée dans une démarche d'efficacité énergétique : Participation active au réseau Energie Villes initié par la région centre (Formation, information, échange et mutualisation)
- Mise en place progressive d'outils de suivi des consommations (signature énergétique)
- Réalisation des « Diagnostics de Performance Énergétique » qui ont donné lieu à des AUDITS ÉNERGETIQUES sur certains bâtiments.
- Prochainement lancement d'un diagnostic "Éclairage Public"



Thermographie

Objectif : Participation financière à la thermographie aérienne de l'Agglo afin d'obtenir les photographies de la commune

Etat d'avancement : Les résultats sont à la disposition des habitants. A ce jour, deux campagnes de sensibilisation avec restitution.



Mise en œuvre de Zéro Pesticide

Objectif : Montée en puissance progressive de l'action "Zéro Pesticide"

Etat d'avancement :

Le quartier pilote est pérenne
L'action s'étend sur la plupart des espaces verts publics

Proposition(s) :

- 1/ Incorporer progressivement les stades
- 2/ Etendre l'action à l'ensemble de la commune
- 3/ Sensibiliser les particuliers via le concours « Mon jardin au naturel » (Deuxième année)



CONCOURS

Vous habitez Boigny-sur-Bionne,
Saint-Jean-de-la-Ruelle,
Saint-Pryvé-Saint-Mesmin ?



Participez au concours

Mon jardin au naturel !

Afin de tout savoir sur
le concours "Mon jardin au naturel"
(règlement, formations, etc.),
visitez notre site Internet :

<http://www.loiret-nature-environnement.org/>

Pour tout renseignement :

Loiret Nature Environnement
64, route d'Oliver
45 100 Orléans
Tél. : 02 38 56 69 84
Fax : 02 38 56 33 48

Avec le soutien financier de :

loiret.nature@environnement.fr



Fleurissement de la ville



Objectif : Orientation progressive vers un fleurissement moins classique et conventionnel dans le respect du label 4 fleurs.

Etat d'avancement :

- 1/ Limiter les structures fleuries
- 2/ Opter pour un fleurissement moins structuré et plus "moderne"
- 3/ Maintien du concours des maisons fleuries accompagné d'une sensibilisation aux pratiques alternatives (protection biologique, compostage....) via la mise en place du concours « Mon jardin au naturel »

Stades



Objectif : Assurer l'entretien des stades en tendant vers une démarche écologique.

Etat d'avancement : Rapprochement des services Stades et Jardins

- 1/ Intégrer les stades dans l'action "Zéro Pesticide"
- 2/ Limiter les engrais minéraux au profit des engrais organiques
- 3/ Optimiser la gestion de l'eau lors de l'arrosage des stades



Gestion de l'eau

Objectif : Amplifier les démarches de récupération des eaux pluviales et de gestion de l'eau utilisée par le service.

Etat d'avancement : Récupération des eaux pluviales aux serres municipales et au gymnase Maurice Millet

Proposition(s) :

- Augmenter la capacité de récupération des eaux pluviales en installant de nouvelles cuves
- Privilégier des alternatives à l'arrosage automatique



Les jardins

- Jardins Ecolier
- Jardins Familiaux
- Jardins et liens intergénérationnel

Jardins Ecolier

Objectif : Développer et pérenniser les jardins pédagogiques sur la commune

Etat d'avancement : Création d'un jardin écolier sur le site de Paul Bert pour les écoles et le centre de loisir Roll Tanguy

Proposition(s) : Pérenniser les Jardins pédagogiques et le jardins écoliers en collaboration avec les écoles et les centres de loisir



Jardins Familiaux

Objectif : Poursuivre le développement de jardins familiaux et l'accompagnement des jardiniers sur des pratiques écologiques.

Etat d'avancement :

- Sensibilisation spécifique pour les jardiniers sur les pesticides et leurs effets.
- Création de 4 nouveaux jardins familiaux



Jardins et liens intergénérationnel

Objectif : Inciter et accompagner des personnes âgées propriétaires d'un jardin non exploité à proposer une partie de celui ci en échange de légumes/ services / compagnie.

Etat d'avancement : Convention avec "At Home Crochus" association spécialisée dans l'échange et le lien intergénérationnel (logements / jardins)



Déplacement doux et mobilité

- Pistes cyclables
- Stationnement Vélo
- Véhicules municipaux



Pistes cyclables

Objectif : Développer le réseau de pistes cyclables

Etat d'avancement :

- Inventaire du réseau existant + carte
- Réflexion engagée en lien avec les cinq conseils de quartiers sur un réseau de cheminements doux. Etude en cours de réalisation.



Stationnement Vélo

Objectif :

Développer le stationnement vélo en particulier sur les sites fréquentés par les enfants (écoles, culture, sport...) et le public en général.

Etat d'avancement :

Installation de 5 abris vélos en cours
+ budget pour 5 de plus

Proposition(s) :

Etablir une liste des sites prioritaires



Véhicules municipaux

Objectif : Développer un parc de véhicule "propres"

Etat d'avancement :

- 2 véhicules électriques sur la commune
- 6 vélos sont à la disposition du personnel



Pollution Electromagnétique



Antennes téléphoniques

▪ Aménagement du Clos du Mistigris :

Lancement des études préalables à

l'urbanisation du site et concertation

publique

pour l'implantation des antennes sur la commune tout en étant

vigilant sur les risques sanitaires liés aux champs électromagnétiques.

Objectif :

Etat d'avancement : *Un travail a été mené pour signer une **lettre d'engagement** entre les opérateurs et la commune.*

Suite à l'annonce du gouvernement de la création d'un Grenelle des antennes, ce dossier a été stoppé, malgré les relances des opérateurs.

Depuis aucune autorisation d'installation de nouvelles antennes n'a été délivrée.

Rien n'est sorti du Grenelle des antennes pour aider les communes face aux installations d'antennes.

Antennes téléphoniques



La ville s'est portée volontaire pour être une **ville test 0,6 V/m**

La candidature n'a pas été retenue

A l'occasion du Grenelle de la Téléphonie Mobile l'association Robin des Toits a proposé le 6 mai la mise en place d'expérimentation grandeur nature du seuil de précaution sanitaire de 0,6V/m défendu par les scientifiques internationaux indépendants. Cette proposition a reçu le soutien de l'Association des Maires de France, du CRIIREM, d'Ecologie Sans Frontière et de la Confédération Syndicale des Familles. Plusieurs communes de zones urbaines et rurales sont déjà volontaires

Proposition(s):

Attendre les résultats des expérimentations pour prendre une position ferme

Pollution visuelle



Règlement de publicité

Objectif : Réduire la pollution visuelle engendrée par les panneaux publicitaires via la modification du règlement de publicité sur la commune.

Etat d'avancement : Le travail sur ce dossier est bien avancé mais à ce jour il est stoppé.


Plan communal de sauvegarde

Objectif : Elaborer le PCS

Le plan communal de sauvegarde (PCS) est un plan communal d'urgence. Il implique le recensement des risques sur la commune (notamment dans le cadre du dossier départemental sur les risques majeurs établi par le préfet du département) et des moyens disponibles, organisation pour assurer l'alerte, l'information, la protection et le soutien de la population au regard de ces risques (et notamment la mobilisation des services techniques communaux), organisation d'exercices.

Etat d'avancement :

En cours de finalisation



Vivre ensemble

Objectif : Encourager un développement social durable

Etat d'avancement : Signature de la « Charte de la diversité » et uivi du groupe de travail en lien avec les entreprises locales



Sport et développement durable

Objectif : Inciter les associations sportives à s'impliquer dans l'Agenda 21 de la ville en s'appropriant l'Agenda 21 du Sport Français

Etat d'avancement :

- Premier contact avec l'ASPS
- Distribution d'un questionnaire
- Invitation des associations sportives aux ateliers Agenda 21
- Conférence "Sport et développement durable"

Proposition(s) : Mettre en place une charte "Sport et développement durable" avec les associations sportives.

